

1.1 Structuration des géodonnées « Terrains libres »

- Nom du fichier:

ArcSDE	Fichier d'export
Terrain_non_construit	

- Type de géométrie : Polygone
- Description : Parcelles ou terrains non construits situés en zone à bâtir
- Mise à jour : Par trimestre en fonction des permis délivrés.
- Structure attributaire :

N°	Nom de l'attribut	Alias de l'attribut	Description	Liste des entrées autorisées / Exemple	Valeur par défaut	Format de champ	
						Type	Longueur
1	OBJECTID		Identifiant de l'objet	Champ automatique			
2	Shape			Polygone	Polygone	Geometrie	
3	SHAPE_Length			456.326874	Null	Réel double	
4	SHAPE_Area			6451.646912	Null	Réel double	
5	Numero	Numéro	Numéro de gestion interne	12	Null	Entier long	
6	Vocation		Utilisation de la construction faisant référence au PAL	Habitat	Null	Texte avec domaine de valeur	100
				Habitat, Activités et Services			
				Zone d'activité économique			
				Secteur d'habitation en projet			
7	Densite	Densité	Approximation de la densité, faisant référence au RCC	Faible	Null	Texte avec domaine de valeur	50
				Moyenne			
				Forte			
				Sans objet			
8	Surface		Surface de référence du cadastre	1042	Null	Entier long	
9	Zonage	Zone de construction	Zone de construction du PAL	HA	Null	Texte	50
10	Remarque	Remarque	Remarque générale			Texte	255
11	Pdf_site		url d'accès au répertoire contenant le pdf	https://porrentruy.ch/wp-content/upload/2015/02	Null	Texte	255
12	Pdf_nom		Nom du pdf	6800_terrain_non_construit_661.pdf	Null	Texte	255
13	Pdf_lien	Info complémentaire	Information complémentaire sur les caractéristiques du terrain		Null	Hypertexte	
14	No_OFS	Numéro OFS	Numéro OFS de la commune hôte	6800	Null	Entier long	

15	Nom_commune	Nom de la commune	Nom de la commune	Porrentruy	Null	Texte	50
----	-------------	-------------------	-------------------	------------	------	-------	----





- Diffusion des données :

Donnée de catégorie A : libre d'accès. Diffusable aux mandataires de l'Etat, des communes et des privés, par géoservice et sur le Géoportail

Pour le géoportail, la couche est diffusée avec la symbologie ci-dessous.

- Symbologie de la couche : Terrains libres

Attribut de classement : Vocation

Vocation	Couleur	Code couleur	Type	Champs à afficher et Alias en-dessous	
Habitat		255/255/0		Vocation	Densite
Habitat, Activités et Services		255/192/0			
Zone d'activité économique		169/0/230		Vocation	Densité
Secteur d'habitation en projet		255/255/0	Hachure 45° épaisseur 1 séparation 5		

Nom de fichier LYR : Terrains libres.lyr

Nom du fichier de symbologie Qgis : -

- Contraintes topologiques :

Il est possible que la numérisation de la parcelle ne soit pas exacte, attention aux surfaces, préférer la surface du registre foncier.

- Version :

Version 0.1 provisoire novembre 2016	Porrentruy / JH	Création
Version 0.2 provisoire mars 2017	RCJU-SCG-SIT / PAC	Validation
Version 1.0 définitive avril 2017	Porrentruy / JH	Mise en forme finale
Version 1.1, 12 mai 2017	SIT-Jura / RW	