

1.1 Structuration des géodonnées « Gueulards »

- Nom du fichier:

ArcSDE	Fichier d'export
Gueulards	

- Type de géométrie : point
- Description : La couche illustre les positions et les caractéristiques des gueulards
- Mise à jour : à def. (1 fois par an)
- Structure attributaire :

N°	Nom de l'attribut	Alias de l'attribut	Description	Liste des entrées autorisées / Exemple	Valeur par défaut	Format de champ	
						Type	Longueur
1	OBJECTID		Identifiant de l'objet	Champ automatique			
2	Shape				Point	Geometrie	
3	No_de_point	Numéro du point			Null	Réel Double	
4	X		Coordonnées en X		Null	Réel Double	
5	Y		Coordonnées en Y		Null	Réel Double	
6	Z		Coordonnées en Z		Null	Réel Double	
7	Type		Description du type d'éléments	Gueulard	Null	Texte	255
8	C		Niveau du couvercle		Null	Texte	255
9	E1		Altitude 1 d'entrée dans le gueulard		Null	Texte	255
10	E2		Altitude 2 d'entrée dans le gueulard		Null	Texte	255
11	S		Altitude de sortie du gueulard		Null	Texte	255
12	F		Altitude du fond du gueulard		Null	Texte	255
13	DN		Diamètre nominal du gueulard		Null	Texte	255
14	Etat		État du gueulard		Null	Texte	255
15	Proprietaire		A qui appartient le gueulard	Commune, Canton, Privé	Null	Texte	255
16	Exutoire		Raccordement de l'évacuation	STEP, Cours d'eau, non référencé	Null	Texte	255

17	Date_leve	Date de levé	Date du relevé		Null	Date	
18	Methode_de_releve	Méthode de relevé	Méthode pour le relevé du gueulard	GPS, Chevillère	Null	Texte	255
19	MAJ		Date de la mise à jour des informations		Null	Texte	255
20	Remarque		Remarque générale		Null	Texte	255
21	Photo_site				Null	Texte	255
22	Photo_nom				Null	Texte	255
23	Photo_lien				Null	Texte	255
24	Photo_vignette				Null	Texte	255
25	Pdf_site		-url d'accès au répertoire contenant le pdf	https://porrentruy.ch/wp-content/upload/2015/02	Null	Texte	255
26	Pdf_nom		Nom du pdf	No_OFS_Nom_couche_Numero.pdf	Null	Texte	255
27	Pdf_lien	Info complémentaire	Lien vers le pdf		Null	Hypertexte	
28	No_OFS	Numéro OFS	Numéro OFS de la commune hôte	6800	Null	Entier long	
29	Nom_commune	Nom de la commune	Nom de la commune	Porrentruy	Null	Texte	255

- Diffusion des données :


Donnée de catégorie B : accès réservé à la commune



Pour le géoportail, la couche est diffusée avec la symbologie ci-dessous.

- Symbologie de la couche :

- **Gueulards**

Attribut de classement : Propriétaire

Valeurs	Alias	Symbologie et couleur	Code Couleur (RVB)	Champs à afficher et Alias en-dessous					
				N°_de_point	X	Y	Z	Propriétaire	Exutoire
Commune	Commune		0/92/230	Numéro de l'objet	Coord. en X	Coord. en Y	Coord. en Z	Propriétaire de l'objet	Raccordement de l'évacuation

Canton	Canton		0/166/5	N°_de_point	X	Y	Z	Propriétaire	Exutoire
				Numéro de l'objet	Coord. en X	Coord. en Y	Coord. en Z	Propriétaire de l'objet	Raccordement de l'évacuation
Prive	Privé		255/192/0	N°_de_point	X	Y	Z	Propriétaire	Exutoire
				Numéro de l'objet	Coord. en X	Coord. en Y	Coord. en Z	Propriétaire de l'objet	Raccordement de l'évacuation

Nom de fichier LYR : Gueulards.lyr

Nom du fichier de symbologie Qgis : -

- Contraintes topologiques :

Aucune connue

- Version :

Version 0.1 provisoire, 11.12.2018	Porrentruy / AC	Création
Version 0.2, 19.02.2019	SIT-Jura / R. Wunderlich	Suppression de accents dans le nom des champs
Version 1.0, 26.03.2019	SIT-Jura / R. Wunderlich	