

1.1 Structuration des géodonnées « Façades rénovées (subventionnées) »

- Nom du fichier:

ArcSDE	Fichier d'export
Renovation_facade	

- Type de géométrie : Polyligne
- Description : La couche représente les façades rénovées et subventionnées par le programme communal d'aide.
- Mise à jour : Annuelle, suite à la validation des projets subventionnés.
- Structure attributaire :

N°	Nom de l'attribut	Alias de l'attribut	Description	Liste des entrées autorisées / Exemple	Valeur par défaut	Format de champ	
						Type	Longueur
1	OBJECTID		Identifiant de l'objet	Champ automatique			
2	Shape				Polyligne	Geometrie	
3	Shape_length		Longueur de la polyligne	238.09	Null	Réel double	
4	Numero	Numéro	Numéro interne	56	Null	Entier long	
5	No_parcelle	Numéro de parcelle	Numéro de la parcelle du projet	1254	Null	Entier long	
6	Adresse	Adresse	Adresse du projet	Place Blarer de Wartensee	Null	Texte	100
7	Permis	Numéro du permis	Numéro du permis délivré	046-2014	Null	Texte	50
8	Subvention	Année de subvention	Année de subvention du programme communal	2015	Null	Entier long	
9	Remarque	Remarque	Remarque générale			Texte	255
10	Photo_site		url d'accès au répertoire contenant des photos	https://porrentruy.ch/wp-content/uploads/2015/02	Null	Texte	255
11	Photo_nom			6800_Renovation_facade_12.jpg	Null	Texte	255
12	Photo_lien	Photo	Lien vers la photo – inactif actuellement		Null	Hypertexte	
13	Photo_vignette		Photo pour intégration à la requête d'information	6800_Renovation_facade_67_vignette.jpg	Null	Hypertexte	
14	Pdf_site		url d'accès au répertoire contenant le pdf	https://porrentruy.ch/wp-content/uploads/2015/02		Texte	255
15	Pdf_nom		Nom du pdf	6800_Renovation_facade_12.pdf		Texte	255
16	Pdf_lien	Info complémentaire	Lien vers le pdf – inactif actuellement			Hypertexte	
17	No_OFS	Numéro OFS	Numéro OFS de la commune hôte	6800	Null	Entier long	
18	Nom_commune	Nom de la commune	Nom de la commune	Porrentruy	Null	Texte	50













- Diffusion des données :

Donnée de catégorie A : libre d'accès. Diffusable aux mandataires de l'Etat, des communes et des privés, par géoservice et sur le Géoportail

Pour le géoportail, la couche est diffusée avec la symbologie ci-dessous.

- Symbologie de la couche : **Façades rénovées (subventionnées)**

Attribut de classement : Année

Valeurs	Code	Polyligne			Champs à afficher et Alias en-dessous		
		Epaisseur	Nom de couleur	Code couleur (RVB)			
2009		2		30/138/105	Subvention	Photo (image sur serveur cantonal)	Photo_lien
2010		2		145/207/146			
2011		2		97/233/123			
2012		2		92/255/47			
2013		2		197/248/104			
2014		2		232/248/34	Année de subvention		Lien vers la photo
2015		2		255/255/0			
2016		2		252/225/24			
2017		2		251/192/25			
2018		2		255/94/0			
2019		2		255/47/0			
2020		2		255/0/0			

Nom de fichier LYR : Façades rénovées (subventionnées).lyr

Nom du fichier de symbologie Qgis : -

- Contraintes topologiques :

- Version :

Version 0.1 provisoire novembre 2016	Porrentruy / JH	Création
Version 0.2 provisoire mars 2017	RCJU-SCG-SIT / PAC	Validation

Version 1.0 définitive avril 2017	Porrentruy / JH	Mise en forme finale
Version 1.1, 15mai 2017	SIT-Jura / RW	