

1.1 Structuration des géodonnées « Caniveaux »

- Nom du fichier:

ArcSDE	Fichier d'export
Caniveaux	

- Type de géométrie : ligne
- Description : La couche illustre les positions et les caractéristiques des caniveaux
- Mise à jour : à def. (1 fois par an)
- Structure attributaire :

N°	Nom de l'attribut	Alias de l'attribut	Description	Liste des entrées autorisées / Exemple	Valeur par défaut	Format de champ	
						Type	Longueur
1	OBJECTID		Identifiant de l'objet	Champ automatique			
2	Shape				Point	Geometrie	
3	No_point	Numéro de l'objet			Null	Réel Double	
4	X1	X1	Coordonnées point 1 en X		Null	Réel Double	
5	X2	X2	Coordonnées point 2 en X		Null	Réel Double	
6	Y1	Y1	Coordonnées point 1 en Y		Null	Réel Double	
7	Y2	Y2	Coordonnées point 2 en Y		Null	Réel Double	
8	Z1	Z1	Coordonnées point 1 en Z		Null	Réel Double	
9	Z2	Z2	Coordonnées point 2 en Z		Null	Réel Double	
10	Longueur		Longueur du caniveau		Null	Réel Double	
11	Type		Description du type d'éléments	Caniveau	Null	Texte	255
12	Etat		Etat du caniveau		Null	Texte	255
13	Proprietaire	Propriétaire	A qui appartient le caniveau	Commune, Canton, Privé	Null	Texte	255
14	Exutoire		Raccordement de l'évacuation	STEP, Cours d'eau, non référencé	Null	Texte	255
15	Date_leve	Date de levé	Date du relevé		Null	Date	
16	Methode_de_releve	Méthode de relevé	Méthode pour le relevé du caniveau	GPS, Chevillière	Null	Texte	255

17	MAJ		Date de la mise à jour des informations		Null	Texte	255
18	Remarque		Remarque générale		Null	Texte	255
19	Photo_site				Null	Texte	255
20	Photo_nom				Null	Texte	255
21	Photo_lien				Null	Texte	255
22	Photo_vignette				Null	Texte	255
23	Pdf_site		-url d'accès au répertoire contenant le pdf	https://porrentruy.ch/wp-content/upload/2015/02	Null	Texte	255
24	Pdf_nom		Nom du pdf	No_OFS_Nom_couche_Numero.pdf	Null	Texte	255
25	Pdf_lien	Info complémentaire	Lien vers le pdf		Null	Hypertexte	
26	No_OFS	Numéro OFS	Numéro OFS de la commune hôte	6800	Null	Entier long	
27	Nom_commune	Nom de la commune	Nom de la commune	Porrentruy	Null	Texte	255

- Diffusion des données :


Donnée de catégorie B : accès réservé à la commune



Pour le géoportail, la couche est diffusée avec la symbologie ci-dessous.

- Symbologie de la couche :

- **Caniveaux**

Attribut de classement : Propriétaire

Valeurs	Alias	Symbologie et couleur	Epaisseur	Code Couleur (RVB)	Champs à afficher et Alias en-dessous									
					N°_de_point	X1	X2	Y1	Y2	Z1	Z2	Propriétaire	Exutoire	Longueur
Commune	Commune		4	0/92/230	Numéro de l'objet	Coord. point 1 en X	Coord. point 2 en X	Coord. point 1 en Y	Coord. point 2 en Y	Coord. point 1 en Z	Coord. point 2 en Z	Propriétaire de l'objet	Raccordement de l'évacuation	Longueur du caniveau

Canton	Canton		4	0/166/5	N°_de_point	X1	X2	Y1	Y2	Z1	Z2	Propriétaire	Exutoire	Longueur
					Numéro de l'objet	Coord. point 1 en X	Coord. point 2 en X	Coord. point 1 en Y	Coord. point 2 en Y	Coord. point 1 en Z	Coord. point 2 en Z	Propriétaire de l'objet	Raccordement de l'évacuation	Longueur du caniveau
Privé	Privé		4	255/192/0	N°_de_point	X1	X2	Y1	Y2	Z1	Z2	Propriétaire	Exutoire	Longueur
					Numéro de l'objet	Coord. point 1 en X	Coord. point 2 en X	Coord. point 1 en Y	Coord. point 2 en Y	Coord. point 1 en Z	Coord. point 2 en Z	Propriétaire de l'objet	Raccordement de l'évacuation	Longueur du caniveau

Nom de fichier LYR : caniveaux.lyr

Nom du fichier de symbologie Qgis : -

- Contraintes topologiques :

Aucune connue

- Version :

Version 0.1 provisoire <11.12.2018>	Porrentruy / AC	Création
Version 0.2, 19.02.2019	SIT-Jura / R. Wunderlich	Suppression de accents dans le nom des champs
Version 1.0	SIT-Jura / R. Wunderlich	