

Géodonnées gérées par le Service du développement territorial

Modèles de géodonnées

- Zones d'activités d'intérêt cantonal (SDT_02_22)

Table des matières

1	Introduction	3
2	Description du modèle.....	3
3	Structure du modèle	4
3.1	Catalogue d'objets	4
3.1.1	Zones d'activités d'intérêt cantonal	4
3.2	Domaine de valeurs	5
3.2.1	Domaine de valeurs dStatut.....	5
3.2.2	Domaine de valeurs dCoordination	5
4	Modèle de représentation.....	6
4.1	Modèle de représentation officielle.....	6

Historique des modifications :

Version	Date	Nom et Prénom, Service	Etat / description
0.1	23.05.2019	Crausaz Pierre-André, SDT-SCG	Initialisation du document
0.2	20.03.2023	Léo Biedermann, SDT-SAM	Première version du modèle
1.0	26.05.2023	Crausaz Pierre-André, SDT-SCG	Validation

1 Introduction

Ce document décrit la structure de la géodonnée « Zones d'activités d'intérêt cantonal » ainsi que sa représentation cartographique.

- Pour plus d'informations sur : le contexte légal de ce document ; la structure de la documentation des modèles ; l'emplacement des informations relatives à la géodonnée, veuillez-vous référer au document « **Informations relatives aux modèles de géodonnées cantonales** ». Une bibliographie, une liste des abréviations et un glossaire des termes techniques sont également mis à disposition.

- Pour des informations techniques plus détaillées relatives à la géodonnées (identification de la donnée, contact, indice qualité, diffusion, informations sur les métadonnées) référez-vous à la **fiche de métadonnées**.

2 Description du modèle

Une description détaillée de la géodonnée est disponible dans la **fiche de métadonnées**.

3 Structure du modèle

3.1 Catalogue d'objets

3.1.1 Zones d'activités d'intérêt cantonal

No	Nom de l'attribut	Nom informatique de l'attribut	Optionnel	Type / domaine	Description	Exemple	Niveau d'accès	Publier Géo-Portail
1.	Identifiant	objectid		Identifiant d'objets	Indique l'identifiant de l'objet dans le système informatique	2	A	Non
2.	Commune	commune		Point	Indique la commune principale sur laquelle se trouve la zone d'activités d'intérêt cantonal (AIC)	Boncourt	A	Oui (1)
3.	Nom	nom_zone		Texte75	Indique le nom de la zone d'activités d'intérêt cantonal	Zone d'activités de La Queue-au-Loup	A	Oui (2)
4.	Statut	statut		Texte75/ dStatut	Indique le statut de la zone en distinguant : - Zone AIC labellisée - Zone AIC potentielle	Zone AIC potentielle	A	Oui (3)
5.	Etat de coordination	coordination		Texte75/ dCoordination	Indique l'état de coordination de la zone AIC labellisée ou potentielle en distinguant : - Coordination réglée - Coordination en cours - Information préalable	Coordination en cours	A	Oui (4)
6.	Mis à jour par	user_mise_a_jour		Texte30	Indique l'utilisateur ayant effectué la dernière mise à jour	ate4_190	A	Non
7.	Date dernière édition	date_mise_a_jour		DateHeure	Indique la date de la dernière modification de l'objet	2023-03-13T16:26:46.271	A	Non
8.	X	x		Réel	Coordonnées X du point	2566316.502	A	Non
9.	Y	y		Réel	Coordonnées Y du point	1260123.532	A	Non

3.2 *Domaine de valeurs*

3.2.1 **Domaine de valeurs dStatut**

Valeurs	Description
Zone AIC labellisée	Zone d'activités qui a obtenu le statut de zone d'activités d'intérêt cantonal par décision du Gouvernement jurassien.
Zone AIC potentielle	Zone d'activités que est identifiée dans la fiche U.03.1 du plan directeur cantonal pour devenir une zone d'activités d'intérêt cantonal mais qui n'a pas encore obtenu le statut de zone d'activités d'intérêt cantonal par décision du Gouvernement jurassien.



3.2.2 **Domaine de valeurs dCoordination**

Valeurs	Description
Coordination réglée	Les activités ayant des effets sur l'organisation du territoire sont coordonnées.
Coordination en cours	Les activités ayant des effets sur l'organisation du territoire ne sont pas encore coordonnées et les dispositions ne sont pas encore prises.
Information préalable	Les activités ayant des effets sur l'organisation du territoire peuvent avoir des répercussions importantes sur l'utilisation du sol mais ne sont pas définies de manière suffisamment précise pour qu'une concertation puisse avoir lieu.

4 Modèle de représentation

4.1 Modèle de représentation officielle

Le modèle de représentation officielle se base sur l'attribut « *statut* » avec les valeurs suivantes :

Valeurs	Représentation	Remplissage Couleur RVB	Caractéristiques complémentaires : transparence, bordure ...
Zone AIC labellisée		169,0,228	Forme : carré Aucune bordure
Zone AIC potentielle		Aucun remplissage	Forme : carré Bordure : 1pt ; 169,0,228

Il s'agit de la représentation officielle de la donnée et est utilisée dans le Géoportail.

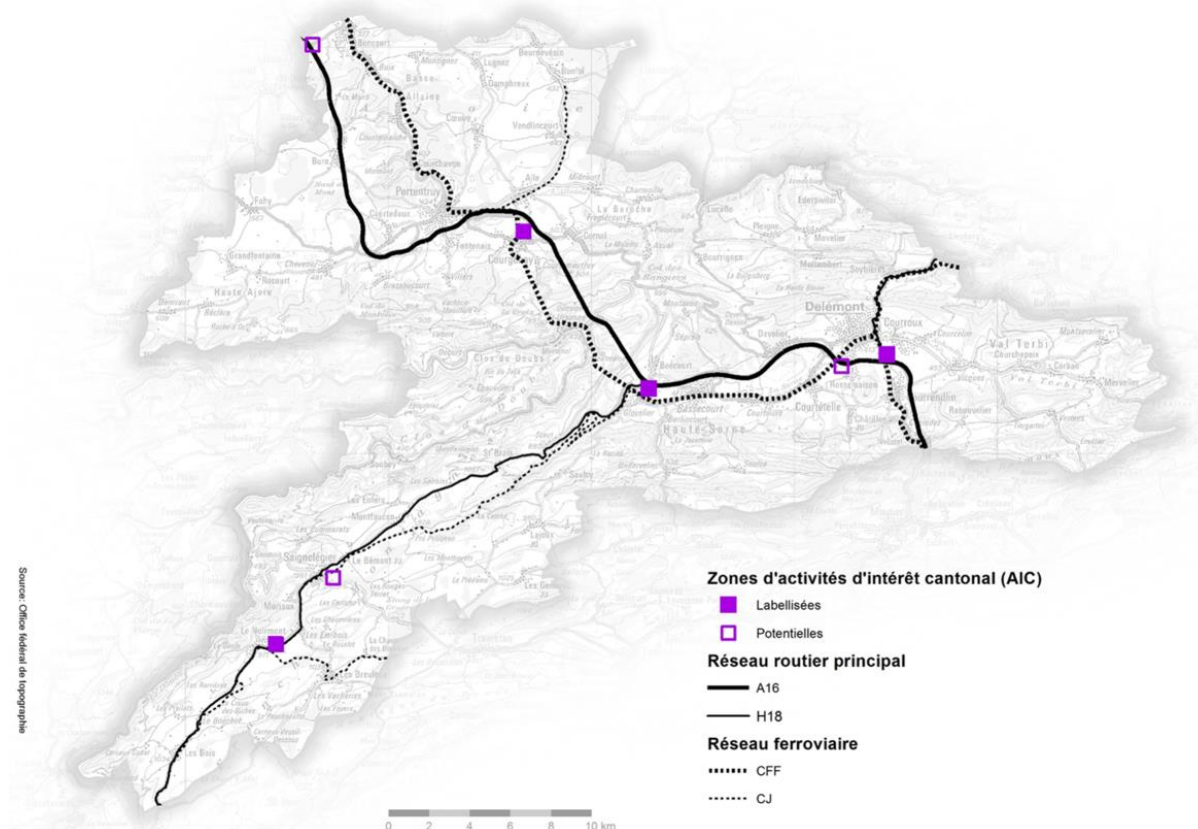


Illustration de la représentation des données

K:_SIT_Modeles_minimaux\2_Cantonal_Document_Creation_MGDM\DocumentsPubliesWWW\1a_MGDM_ju_Modele_simplifie_Chapitre_no.do
cx