

# Géodonnées gérées par PPDT (Préposé à la protection des données et à la transparence)

## Modèles de géodonnées

- Sites sous vidéosurveillance : Vidéosurveillance des entités soumises à la CPDT-  
JUNE (PPDT\_20\_05)

## Table des matières

1	Introduction .....	3
2	Description du modèle.....	3
3	Structure du modèle .....	4
3.1	Catalogue d'objets .....	4
3.1.1	Sites sous vidéosurveillance, alias Vidéosurveillance des entités soumises à la CPDT-JUNE	4
4	Modèle de représentation.....	5
4.1	Modèle de représentation officielle.....	5

Historique des modifications :

Version	Date	Nom et Prénom, Service	Etat / description
0.1	23.05.2019	Crausaz Pierre-André, SDT-SCG	Initialisation du document
0.2	29.10.2024	Gigon Valérie, PPDT	Première version du modèle

## 1 Introduction

Ce document décrit la structure de la géodonnée « Sites sous vidéosurveillance : Vidéosurveillance des entités soumises à la CPDT-JUNE » ainsi que sa représentation cartographique.

- Pour plus d'informations sur : le contexte légal de ce document ; la structure de la documentation des modèles ; l'emplacement des informations relatives à la géodonnée, veuillez-vous référer au document « **Informations relatives aux modèles de géodonnées cantonaux** ». Une bibliographie, une liste des abréviations et un glossaire des termes techniques sont également mis à disposition.
  
- Pour des informations techniques plus détaillées relatives à la géodonnées (identification de la donnée, contact, indice qualité, diffusion, informations sur les métadonnées) référez-vous à la **fiche de métadonnées**.

## 2 Description du modèle

Une description détaillée de la géodonnée est disponible dans la **fiche de métadonnées**.

## 3 Structure du modèle

### 3.1 Catalogue d'objets




#### 3.1.1 Sites sous vidéosurveillance, alias Vidéosurveillance des entités soumises à la CPDT-JUNE

No	Nom de l'attribut	Nom informatique de l'attribut	Optionnel	Type / domaine	Description	Exemple	Niveau d'accès	Publier Géo-Portail
1.	Identifiant	objectid		Identifiant d'objets	Identifiant de l'objet dans le système informatique	25		
2.	Géométrie des objets	geometrie		Point	Données de type point			
3.	Endroit surveillé	endroit_surveille		Texte100	Bâtiment ou série de bâtiments, ou un lieu où sont posées des caméras de vidéosurveillance de l'administration	Déchetterie de la "Place lessive"	A	
4.	Nombre de caméras	nombre_cameras		Texte15r	Total des caméras sur le site	1	A	
5.	Entité responsable	entite_responsable		Texte100	Entité qui décide du but, de l'organisation et du contenu du fichier. Plus concrètement, qui décide d'une vidéosurveillance, du matériel nécessaire et surtout du traitement des images (collecte, conservation, exploitation, modification, communication, archivage ou destruction des images, qui sont des données)	Conseil communal de Delémont	A	
6.	Date de la pose de caméra	date_pose_de_camera		Texte50	Date du formulaire validant la pose de caméras (mm.aaaa n'est pas dans la liste, donc Texte50)	Juillet 2024	A	
7.	Informations supplémentaires	informations_supplementaires		Texte200	Base légale permettant la vidéosurveillance	Règlement sur la vidéosurveillance du 24 novembre 2014	A	
8.	Floutage des lieux	floutage_lieux		Texte3	L'environnement est-il flouté automatiquement	Oui	A	
9.	Floutage des personnes	floutage_personnes		Texte3	Les personnes sont-elles floutées automatiquement	Oui	A	
10.	Date de création de l'objet	date_creation		Date	Date de création de l'objet	28.10.2024	A	
11.	Remarque	Remarque		Texte150	Remarque		A	
12.	Date dernière édition	date_mise_a_jour		Date	Date de la dernière modification de l'objet		A	
13.	Mis à jour par	user_mise_a_jour		Texte30	Utilisateur ayant effectué la dernière mise à jour		A	
14.	X	x		Réel	Coordonnées X du point	2'571'567		
15.	Y	y		Réel	Coordonnées Y du point	1'251'846		

## 4 Modèle de représentation

### 4.1 Modèle de représentation officielle

Le modèle de représentation officielle se base sur l'attribut nombre\_camera avec les valeurs suivantes :

Valeurs	Représentation	Remplissage Couleur RVB	Caractéristiques complémentaires : Transparence, bordure, ..
1 à 3		188 122 178	
4 à 6		188 122 178	
7 et plus		188 122 178	

Il s'agit de la représentation officielle de la donnée et est utilisée dans le Géoportail.

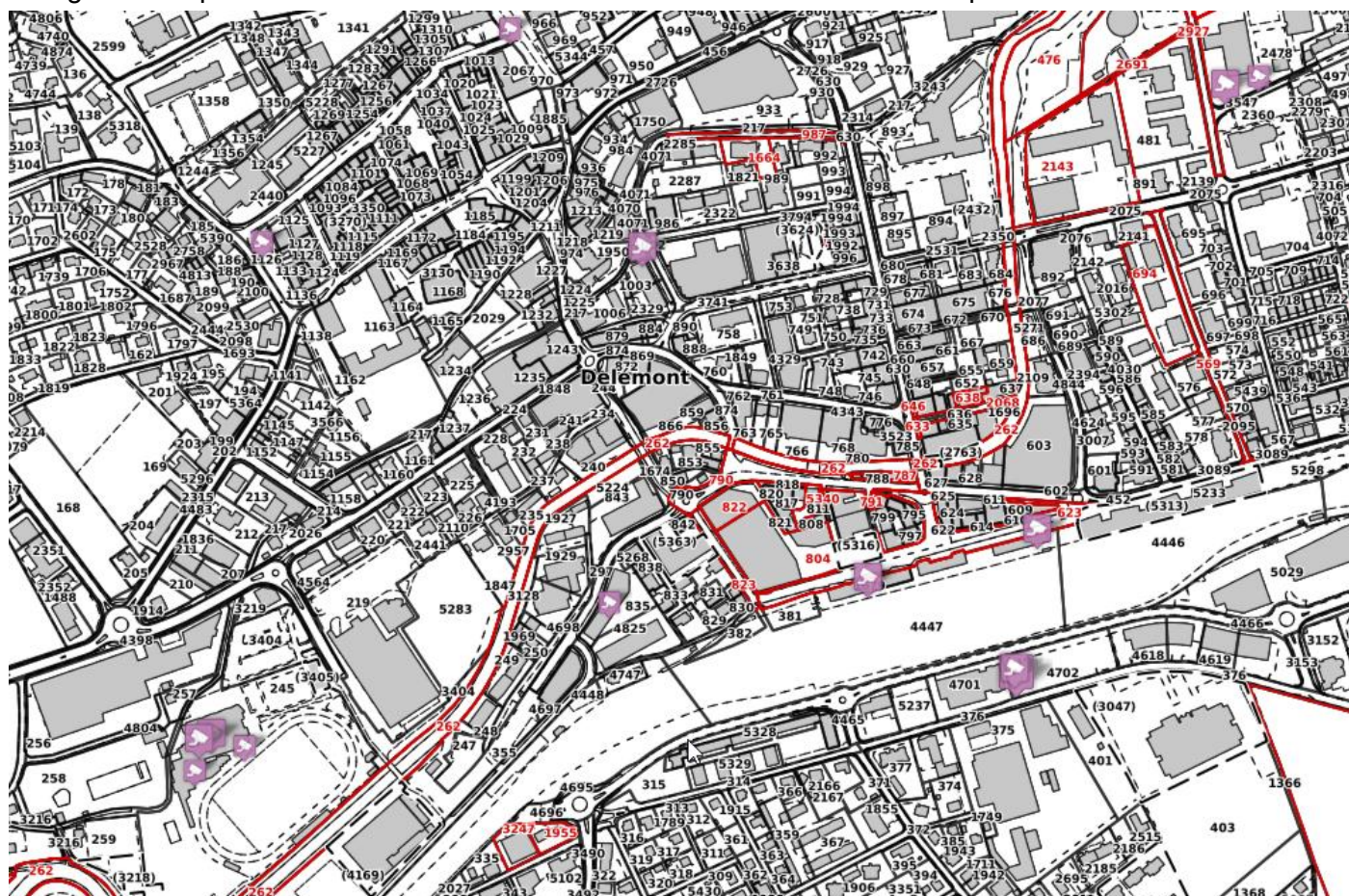


Illustration de la représentation des données