

# Géodonnées de base relevant du droit cantonal

## Modèles de géodonnées

- 15-JU: Monument naturel (ENV\_4\_10)

# Table des matières

1.	Introduction.....	3
2.	Description du modèle.....	3
3.	Structure du modèle.....	4
a.	Catalogue d'objets de la couche « Monument naturel ».....	4
b.	Catalogue d'objets de la couche « Monument naturel Delémont ».....	5
4.	Modèle de représentation.....	6
a.	Modèle de représentation officielle de la couche « Monument naturel ».....	6
b.	Modèle de représentation officielle de la couche « Monument naturel Delémont ».....	6

Historique des modifications :

Version	Date	Nom et Prénom, Service	Etat / description
0.1	23.05.2019	Crausaz Pierre-André, SDT-SCG	Initialisation du document
0.2	30.10.2020	Battilotti Florian, ENV	Première version du modèle

# 1. Introduction

Ce document décrit la structure de la géodonnée « Arbres sous protection cantonale » ainsi que sa représentation cartographique.

- Pour plus d'informations sur : le contexte légal de ce document ; la structure de la documentation des modèles ; l'emplacement des informations relatives à la géodonnée, veuillez-vous référer au document « **Informations relatives aux modèles de géodonnées cantonales** ». Une bibliographie, une liste des abréviations et un glossaire des termes techniques sont également mis à disposition.
  
- Pour des informations techniques plus détaillées relatives à la géodonnées (identification de la donnée, contact, indice qualité, diffusion, informations sur les métadonnées) referez-vous à la **fiche de métadonnées**.

## 2. Description du modèle

Une description détaillée de la géodonnée est disponible dans la **fiche de métadonnées**.

### 3. Structure du modèle

#### a. Catalogue d'objets de la couche « Monument naturel »

No	Nom de l'attribut	Nom informatique de l'attribut	Optionnel	Type / domaine	Description	Exemple	Niveau d'accès	Publier Géo-Portail
1.	OBJECTID	objectid		Identifiant d'objets	Identifiant de l'objet dans le système informatique	25		
2.	NOM	nom		Texte60	Indique le nom du monument naturel	Chêne des Bosses	A	
3.	COMMUNE	commune		Texte25	Indique le nom de la commune sur laquelle se trouve le monument naturel	Châtillon	A	
4.	NO_OFS	no_ofs		Texte4	Indique le numéro ofs de la commune sur laquelle se trouve le monument naturel	6704	A	Non
5.	LEGISLATION	legislation		Texte8	Indique la date à laquelle l'arrêté gouvernemental met le monument naturel sous protection	05.02.80	A	
6.	Date de création de l'objet	date_creation		Date	Date de création de l'objet	15.04.2018	A	Non
7.	Saisie par	user_creation		Texte30	Utilisateur ayant créé l'objet	Peter Müller	A	Non
8.	Date dernière édition	date_mise_a_jour		Date	Date de la dernière modification de l'objet	20.05.2019	A	Non
9.	Mis à jour par	user_mise_a_jour		Texte30	Utilisateur ayant effectué la dernière mise à jour	Bernhard Russi	A	Non
10.	Géométrie des objets	geom		Point	Données de type point			


## b. Catalogue d'objets de la couche « Monument naturel Delémont »

No	Nom de l'attribut	Nom informatique de l'attribut	Optionnel	Type / domaine	Description	Exemple	Niveau d'accès	Publier Géo-Portail
	OBJECTID	objectid		Identifiant d'objets	Identifiant de l'objet dans le système informatique	25		
2.	NOM	nom		Texte60	Indique le nom du monument naturel	Allée du Vorbourg	A	
3.	COMMUNE	commune		Texte25	Indique le nom de la commune sur laquelle se trouve le monument naturel	Delémont	A	
4.	NO_OFS	no_ofs		Texte4	Indique le numéro ofs de la commune sur laquelle se trouve le monument naturel	6711	A	Non
5.	LEGISLATION	legislation		Texte8	Indique la date à laquelle l'arrêté gouvernemental met le monument naturel sous protection	05.02.80	A	
6.	Date de création de l'objet	date_creation		Date	Date de création de l'objet	15.04.2018	A	Non
7.	Saisie par	user_creation		Texte30	Utilisateur ayant créé l'objet	Peter Müller	A	Non
8.	Date dernière édition	date_mise_a_jour		Date	Date de la dernière modification de l'objet	20.05.2019	A	Non
9.	Mis à jour par	user_mise_a_jour		Texte30	Utilisateur ayant effectué la dernière mise à jour	Bernhard Russi	A	Non
10.	surface	surface		Réel double	Indique la surface, en mètres carrés, du monument naturel	65458		
11.	perimetre	perimetre		Réel double	Indique le périmètre, en mètres, du monument naturel	1480		
12.	Géométrie des objets	geom		Point	Données de type polygone			

## 4. Modèle de représentation


### a. Modèle de représentation officielle de la couche « Monument naturel »

Le modèle de représentation officielle est le suivant :

Valeurs	Représentation	Remplissage Couleur RVB	Caractéristiques complémentaires : Transparence, bordure, ..
Symbole unique		0,128,0	Bordure 1pt ; 255,0,0

### b. Modèle de représentation officielle de la couche « Monument naturel Delémont »

Le modèle de représentation officielle est le suivant :

Valeurs	Représentation	Remplissage Couleur RVB	Caractéristiques complémentaires : Transparence, bordure, ..
Symbole unique		56,168,0	Bordure 0,4 pt ; 110,110,110

Il s'agit de la représentation officielle de la donnée et est utilisée dans le Géoportail.

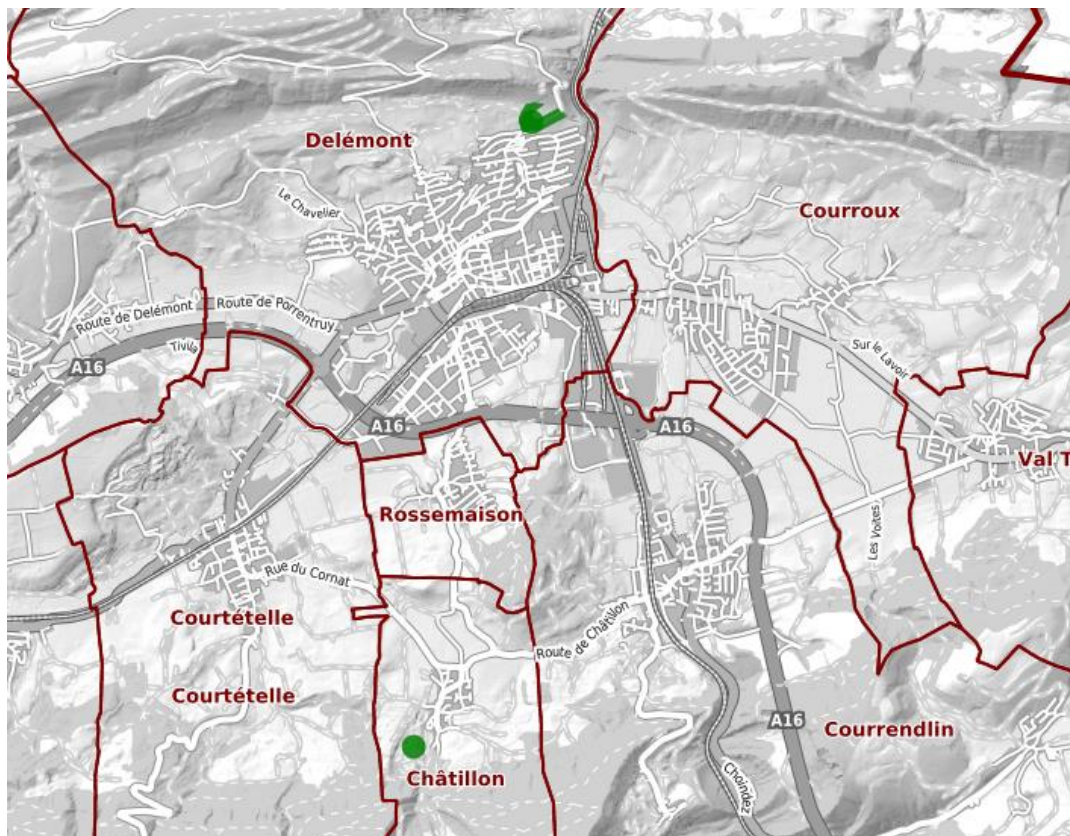


Illustration de la représentation des données sur le Géoportail cantonal