

ENV_3_06 Plan de gestion forestière, objectifs d'aménagement

Nom de jeu de classe : DONNEES.ENV_Amenagement_forestier

Nom de la couche :

ArcSDE
DONNEES.Objectifs_amenag_forestier

Type de géométrie : Polygone

Description :

Définition des objectifs d'aménagement. La vocation correspond à l'objectif central poursuivi par la gestion forestière, la tendance répond à un objectif complémentaire.

Détermination officielle des fonctions de la forêt dans le cadre du plan de gestion forestière. La carte reprend les planifications d'ordre supérieur (canton, confédération) selon la terminologie adaptée pour les fonctions.

Table associée : "DONNEES.ENV_Divisions_forestieres", joint les informations du propriétaire. Attribut de jointure : NO_PROP (cf. fiche 11.1).

Mise à jour : Réalisé par ENV en collaboration avec les gardes forestiers et validation par ENV et le propriétaire. Cette couche est mise à jour périodiquement dans le cadre de la révision des PGF.

Structure attributaire :

N°	Nom de l'attribut	Alias de l'attribut	Description	Liste des entrées autorisées / Exemple	Valeur par défaut	Format de champ	
						Format	Longueur
1	OBJECTID		Identifiant de l'objet	Champs automatique			11
2	NO_PROP	NUMERO PROPRIETAIRE	Numéro du propriétaire selon l'inventaire forestier cantonal jurasien.	Liste de valeur / 6722	Null	Entier court	6
3	NATURE		Nature du sol	Forêt	Null	Texte	80
				Pâturage boisé			
				Non forestier			
				Null			
4	VOCATION		Indique si l'objet a un intérêt public prépondérant selon le plan directeur cantonal et d'autres sources fédérales, cantonales et locales. Il obtient alors le statut de « Vocation ».	Protection physique	Null	Texte	30
				Accueil			
				Nature et paysage			
				Utilisation particulière			
				Forêts multifonctionnelles			
				Pâturages boisés multifonctionnels			
Null							
5	TENDANCE		Indique si l'objet a un intérêt public prépondérant ou de moindre importance selon le plan directeur cantonal et d'autres sources fédérales, cantonales et locales. Il obtient le statut de « Tendance ».	Production			
				Protection physique			
				Accueil			

				Nature et paysage			
				Utilisation particulière			
				Null			
6	AVANCEMENT		Indique si la détermination des vocations et des tendances est en projet ou en vigueur.	Avant-projet	Null		
				Projet			
				En vigueur			
				Null			
7	OPERATEUR	OPERATEUR DE SAISIE	Nom ou initiales de l'opérateur ayant ajouté ou mis à jour un objet	MR	Null	Texte	20
8	REM_OP	REMARQUES OPERATEUR	Remarques liées à la saisie et à la qualité de la donnée.	Texte libre	Null	Texte	250
9	DATE_MAJ	DATE DE MISE A JOUR	Date de création ou de mise à jour de l'objet	12.12.2015	Null	Texte	10
10	SHAPE_AREA	SURFACE EN M2	Surface calculée automatiquement en GDB	12345.123		Double	30,15
11	SHAPE LENG	PERIMETRE EN M	Périmètre calculé automatiquement en GDB	4578.52564		Double	30,15

Diffusion des données :

Les données sont destinées à être diffusées :

- Sur ArcSDE pour un usage interne à l'administration.
- Sur le Géoportail en libre accès.
- Sur les applications SIG des triages forestiers.

Pour le géoportail, la couche est diffusée deux fois, à savoir :

1. Les **vocations forestières**, trois attributs visibles, à savoir :
 - La nature forestière (attribut No 3),
 - la vocation forestière (attribut No 4),
 - le nom du propriétaire obtenu par jointure sur l'attribut No 2 avec une table de données des propriétaires.
2. Les **tendances forestières**, trois attributs visibles, à savoir :
 - La nature forestière (attribut No 3),
 - la tendance forestière (attribut No 5),
 - le nom du propriétaire obtenu par jointure sur l'attribut No 2 avec une table de données des propriétaires.

Symbologie :

La couche étant diffusable avec plusieurs symbologies selon le thème à afficher, voici ci-dessous les symbologies à appliquer.






1. Vocations forestières

Attribut de classement : VOCATION

Valeurs	Motif	Fond		1er plan		
		Couleur RVB	Nom de couleur	Motif	Couleur RVB	Nom de couleur
Forêts multifonctionnelles	Uni	211/255/190	Vert tzavorite			
Pâturages boisés multifonctionnels	Uni	255/235/190	Sable du Sahara			
Protection physique	Uni	255/0/0	Rouge Mars			
Nature-Paysage	Uni	255/255/0	Jaune solaire			
Accueil	Uni	0/197/255	Bleu grand ciel			
Utilisation particulière	Uni	223/115/255	Heliotrope			
Null	Sans					

2. Tendances forestières

Attribut de classement : TENDANCE

Valeurs	Motif	Fond		1er plan		
		Couleur RVB	Nom de couleur	Motif	Couleur RVB	Nom de couleur
Production				Hachures verticale	56/168/0	Vert feuille
Protection physique				Hachures 45° gauche	255/0/0	Rouge mars
Nature-Paysage				Hachures 45° droite	255/255/0	Jaune solaire
Accueil				Hachures 45° gauche	0/197/255	Bleu grand ciel
Utilisation particulière				Hachures 45° gauche	223/115/255	Heliotrope
Null	Sans					